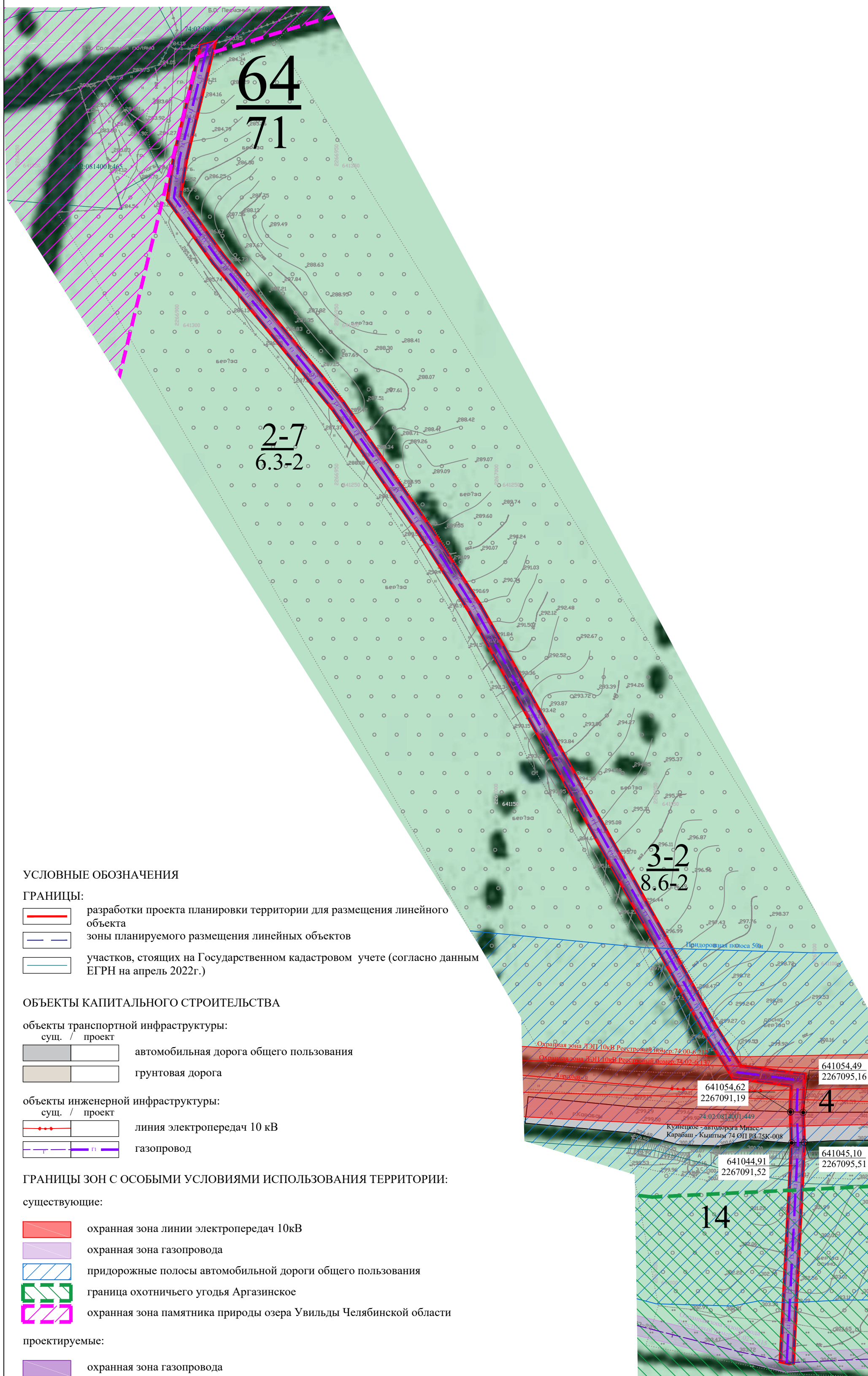





Документация по планировке территории (проект планировки территории и проект межевания территории) Для размещения линейного объекта «Газоснабжение базы отдыха «Песчаный берег», расположенной по адресу: Челябинская область, район Аргаяшский, Кузнецкое участковое лесничество, квартал 111, часть выдела 2,3,25,21, кадастровый номер:74:02:0814001:2829.

Материалы по обоснованию проекта межевания территории. М 1:1000





УСЛОВНЫЕ ОБОЗНАЧЕНИЯ

ГРАНИЦЫ:

- | | |
|---|--|
|  | разработки проекта планировки территории для размещения линейного объекта |
|  | зоны планируемого размещения линейных объектов |
|  | участков, стоящих на Государственном кадастровом учете (согласно данным ЕГРН на апрель 2022г.) |

ОБЪЕКТЫ КАПИТАЛЬНОГО СТРОИТЕЛЬСТВА

объекты транспортной инфраструктуры:
сущ. / проект






- | | |
|---|---|
|  | автомобильная дорога общего пользования |
|  | грунтовая дорога |

объекты инженерной инфраструктуры:
сущ. / проект


-

ГРАНИЦЫ ЗОН С ОСОБЫМИ УСЛОВИЯМИ ИСПОЛЬЗОВАНИЯ ТЕРРИТОРИИ:


существующие:


- | | |
|---|---|
|  | охранная зона линии электропередач 10кВ |
|  | охранная зона газопровода |
|  | придорожные полосы автомобильной дороги общего пользования |
|  | граница охотничьего угодья Аргазинское |
|  | охранная зона памятника природы озера Увильды Челябинской области |

проектируемые:

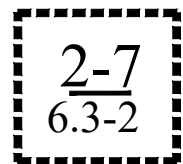
- 
- охранная зона газопровода

ПРОЧЕЕ:


- 74-02-0814001-449 кадастровые номера участков, стоящих на Государственном кадастровом учете (согласно данным ЕГРН на апрель 2022г.)
-  территория Аргяшского лесничества Кузнецкого участкового лесничества (территория в границах проектирования полностью расположена в границах Аргяшского лесничества Кузнецкого участкового лесничества)



Границы и номер квартала



Границы и номер выдела

						1-ДПТ-2022		
						Челябинская область, Аргаяшский муниципальный район, Кузнецкое сельское поселение.		
Изм.	Кол.уч.	Лист	№ док.	Подпись	Дата			
ГАП						Стадия	Лист	Листов
Разработал		Никитина А.Н. 				ПМ	7	7
						Документация по планировке территории (проект планировки территории и проект межевания территории) Для размещения линейного объекта «Азоснабжение базы отдыха «Песчаный берег», расположенной по адресу: Челябинская область, район Аргаяшский, Кузнецкое участковое лесничество, квартал 111, часть выдела 2.3.25.21, кадастровый номер: 74-02-0814001:2829.		
						Материалы по обоснованию проекта межевания территории. М 1:1000		